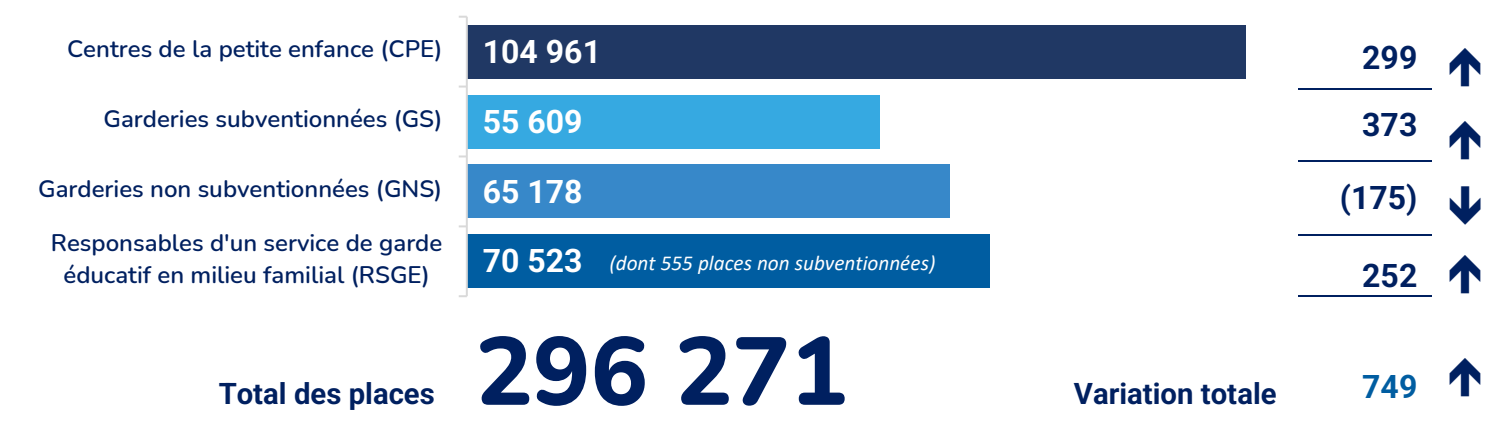


# Tableau de bord – Données au 30 juin 2023\*

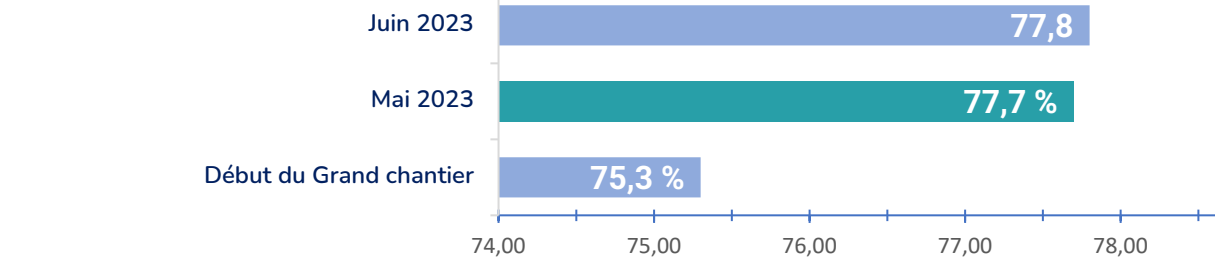
## Développement du réseau des services de garde éducatifs à l'enfance

**Indicateur 1** Taux de réalisation du réseau **92,6 %**

**Indicateur 2** Répartition des places dans le réseau



**Indicateur 5** Proportion de l'offre de places subventionnées dans le réseau



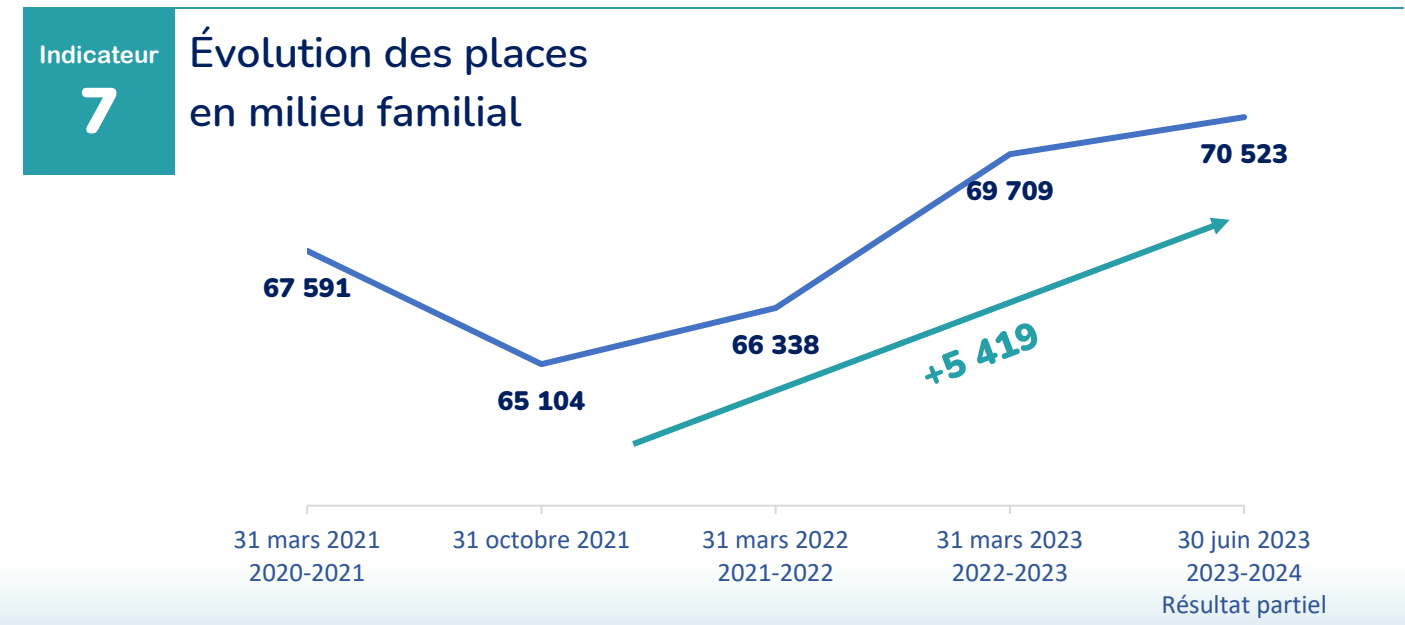
**Indicateur 6** État d'avancement du Grand chantier (En installation, donnée brute)

Statut	Nombre
En réalisation	25 324
Réalisées	11 332
Converties	3 549

Variation mensuelle + 672

**Indicateur 3** Places subventionnées créées dans le dernier mois **922**  
(Donnée brute)

**Indicateur 4** Enfants en attente **36 032**  
Nombre d'enfants en attente dont l'accès à une place en SGEE était souhaité avant le 31 mars 2023



**Autres informations**

- 55 000 places se libèrent approximativement chaque année selon le calendrier scolaire
- 42 908 Enfants inscrits dont la date de fréquentation souhaitée est ultérieure au 31 mars 2023
- 29 119 Femmes enceintes préinscrites au 31 mars 2023

# Tableau de bord – Données au 30 juin 2023\*

## Développement du réseau des services de garde éducatifs à l'enfance

Indicateur  
**8**

### Couverture de l'offre des places en services de garde\*

Taux de couverture	Nombre de territoires de bureaux coordonnateurs			
	Au 31 décembre 2021	Au 30 juin 2023 (Variation mensuelle)		Variation actuelle totale
<b>En déficit (moins de 100 %)</b>	<b>132</b>	<b>93</b>	<b>(-1)</b>	<b>-39</b>
En déficit fort (84 % et moins)	52	13	(+2)	-39
En déficit moyen (85 % à 89 %)	37	11	(-4)	-26
En déficit faible (90 % à 94 %)	25	26	(-2)	+1
En déficit très faible (95 % à 99 %)	18	43	(+3)	+25
<b>En surplus (100 % et plus)</b>	<b>27</b>	<b>66</b>	<b>(+1)</b>	<b>+39</b>
En surplus très faible (100 % à 105 %)	7	31	(0)	+24
En surplus faible (106 % à 110 %)	7	19	(+1)	+12
En surplus moyen (111 % à 115 %)	7	8	(-1)	+1
En surplus fort (116 % et plus)	6	8	(+1)	+2

\* Le Québec est divisé en 159 territoires de bureaux coordonnateurs (vous pouvez consulter la [carte interactive des territoires](#)). Cet indicateur permet d'illustrer le déploiement adéquat du réseau des services de garde éducatifs à l'enfance, basé sur une planification territoriale des besoins.